

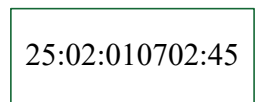

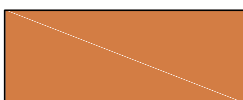







Условные обозначения:

-  Граница проектирования
-  Красные линии устанавливаемые
-  25:02:010702:45 Границы существующих земельных участков, учтенных в ЕГРН

-  3 Номера характерных точек устанавливаемых красных линий
-  Зоны планируемого размещения объектов капитального строительства жилого назначения
-  Зоны планируемого размещения объектов коммунальных услуг
-  Территория общего пользования (улично-дорожная сеть)

Раздел 1 «Проект планировки территории. Графическая часть»					
Документация по подготовке планировки территории Дальнереченского городского округа в границах земельного участка с кадастровым номером 25:02:010702:552					
Изм.	№уч.	Лист	№док.	Подпись	Дата
Ген. директ	Тасынкова В.Л.	1	1		
Разработал	Макитова Р.Р.				
Проверил	Топорков И.И.				
ОСНОВНАЯ ЧАСТЬ				Стадия	Лист
				ППТ	1
Чертеж планировки территории М1:1000				Листов	1
ООО «Азимут»					