

ДАЛЬВОДПРОЕКТ

проектно-изыскательский
научно-исследовательский институт

Свидетельство СРО-П-203-08112018 от 23.04.2019

Заказчик – МКУ "ЖКХ Дальнереченского ГО"

**ПРОЕКТ
МЕЖЕВАНИЯ ТЕРРИТОРИИ
для размещения линейного объекта инженерной
инфраструктуры водоотведения (канализационного
коллектора и водовода) объекта**


**«Строительство канализационных очистных
сооружений п. ЛДК г. Дальнереченска Приморского
края производительностью 2500 м³/сутки»**

Основная часть

Раздел 1. Графическая часть

ДВП-23.07– ПМТ.1

Изм	№ док.	Подп.	Дата




2023

Согласованно

Взам.инв. №

Подпись и дата

Инв. № подл.



ДАЛЬВОДПРОЕКТ

проектно-изыскательский
научно-исследовательский институт

Свидетельство СРО-П-203-08112018 от 23.04.2019

Заказчик – МКУ "ЖКХ Дальнереченского ГО"

**ПРОЕКТ
МЕЖЕВАНИЯ ТЕРРИТОРИИ
для размещения линейного объекта инженерной
инфраструктуры водоотведения (канализационного
коллектора и водовода) объекта**

**«Строительство канализационных очистных
сооружений п. ЛДК г. Дальнереченска Приморского
края производительностью 2500 м3/сутки»**

**Основная часть
Раздел 1. Графическая часть**

ДВП-23.07– ПМТ.1

Генеральный директор

Главный инженер проекта


А.С. Бурдюк

Е.Г. Журавская



Изм	№ док.	Подп.	Дата

2023



Согласованно

Взам.инв. №

Подпись и дата

Инв. № подл.

Состав проекта межевания территории

Номер тома	Шифр альбома	Наименование альбома	Примечание
Раздел 1.	ДВП-23.07-ПМТ.1	Основная часть. Проект межевания территории. Графическая часть	
Раздел 2.	ДВП-23.07-ПМТ.2	Основная часть. Проект межевания территории. Текстовая часть	
Раздел 3	ДВП-23.07-ПМТ.3	Материалы по обоснованию проекта межевания территории. Графическая часть	
Раздел 4	ДВП-23.07-ПМТ.4	Материалы по обоснованию проекта межевания территории. Пояснительная записка	

Инв. №	Подпись и дата	Взамен инв.

Содержание



- 1 Чертеж межевания территории для размещения линейного объекта инженерной инфраструктуры водоотведения, от линии с точками т.25 и т.26 до линии с точками т.18 и т.42. М 1:500
- 2 Чертеж межевания территории для размещения линейного объекта инженерной инфраструктуры водоотведения, от линии с точками т.18 и т.42 до линии с точками т.10 и т.46. М 1:500
- 3 Чертеж межевания территории для размещения линейного объекта инженерной инфраструктуры водоотведения, от линии с точками т.10 и т.46 до линии с точками т.1 и т.55. М 1:500

Согласовано

Взамен инв.

Подпись и дата

Инв. №

						ДВП-23.07– ПМТ.1		
Изм.	Лист	Кол.уч	№	Подпись	Дата			
Разработал	Сусол				10.23	Графическая часть	Стадия	Лист
ГИП	Журавская				10.23			1
							ООО «Дальводпроект» г.Владивосток 2023 г.	

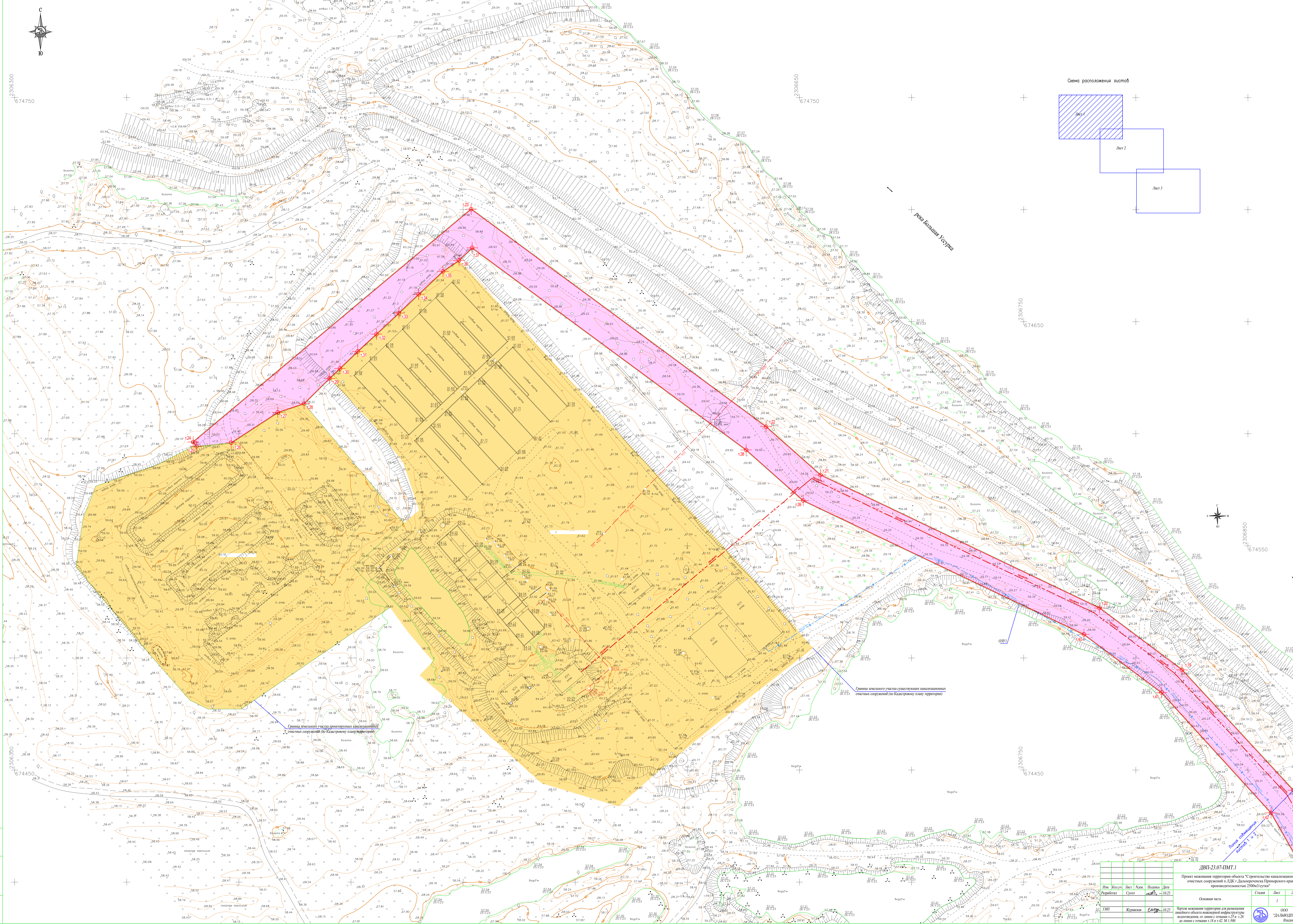
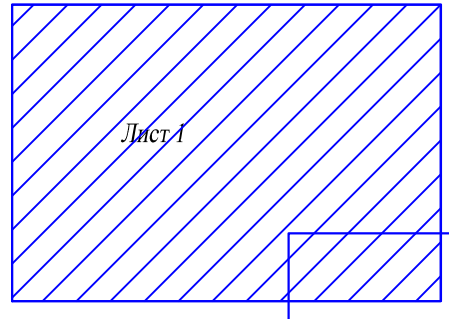



Схема расположения листов



Лист 2

Лист 3



674550

674450

674500

674400

674300

674200

674100

674000

673900

673800

673700

673600

673500

673400

673300

673200

673100

673000

672900

672800

672700

672600

672500

672400

672300

672200

672100

672000

671900

671800

671700

671600

671500

671400

671300

671200

671100

671000

670900

670800

670700

670600

670500

670400

670300

670200

670100

670000

669900

669800

669700

669600

669500

669400

669300

669200

669100

669000

668900

668800

668700

668600

668500

668400

668300

668200

668100

668000

667900

667800

667700

667600

667500

667400

667300

667200

667100

667000

666900

666800

666700

666600

666500

666400

666300

666200

666100

666000

665900

665800

665700

665600

665500

665400

665300

665200

665100

665000

664900

664800

664700

664600

664500

664400

664300

664200

664100

664000

663900

663800

663700

663600

663500

663400

663300

663200

663100

663000

662900

662800

662700

662600

662500

662400

662300

662200

662100

662000

661900

661800

661700

661600

661500

661400

661300

661200

661100

661000

660900

660800

660700

660600

660500

660400

660300

660200

660100

660000

659900

659800

659700

659600

659500

659400

659300

659200

659100

659000

658900

658800

658700

658600

658500

658400

658300

658200

658100

658000

657900

657800

657700

657600

657500

657400

657300

657200

657100

657000

656900

656800

656700

656600

656500

656400

656300

656200

656100

656000

655900

655800

655700

655600

655500

655400

655300

655200

655100

655000

654900

654800

654700

654600

654500

654400

654300

654200

654100

654000

653900

653800

653700

653600

653500

653400

653300

653200

653100

653000

652900

652800

652700

652600

652500

652400

652300

652200

652100

652000

651900

651800

651700

651600

651500

651400

651300

651200

651100

651000

650900

650800

650700

650600

650500

650400

650300

650200

650100

650000

649900

649800

649700

649600

649500

649400

649300

649200

649100

649000

648900

648800

648700

648600

648500

648400

648300

648200

648100

648000

647900

647800

647700

647600

647500

647400

647300

647200

647100

647000

646900

646800

646700

646600

646500

646400

646300


646200

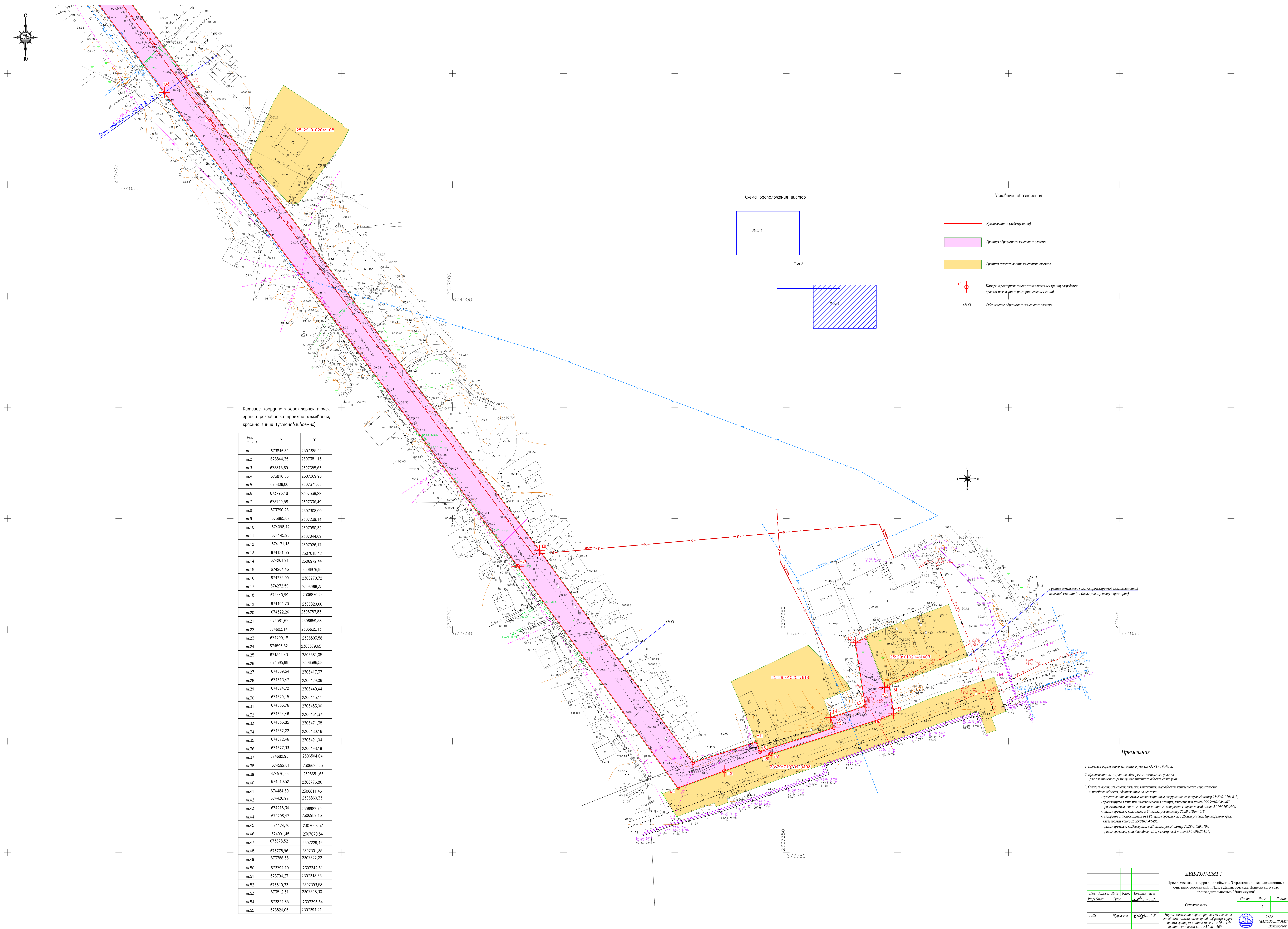
646100

646000

645900



						ДВП-23.07-ПМТ.1					
						Проект межевания территории объекта "Строительство капитальных очистных сооружений и ЛДК г.Дальнереченска Приморского края протяженностью 2500м/сутки"					
Имя	Код	Лист	Имя	Полное	Дата	Остальная часть					
Рыбаков	Сусов			10.23							
ГНП	Журиков	10.23				Черт. межевания территории для размещения линейного объекта инженерной инфраструктуры водозабора, от линии с точками 1.18 и 1.42 до линии с точками 1.10 и 1.46. М 1:500					
						Страна	Лист	Листов			
							2				
						ООО "ДАЛЬПРОЕКТ" Владивосток					

[illegible]