






						Раздел 3 «Материалы по обоснованию проекта планировки территории. Графическая часть»			
						Документация по подготовке планировки территории Дальнереченского городского округа в границах земельного участка с кадастровым номером 25:02:010702:552			
Изм.	№уч.	Лист	№док.	Подпись	Дата	МАТЕРИАЛЫ ПО ОБОСНОВАНИЮ	Стадия	Лист	Листов
Ген. директ	Пасынкова В.Л.						ППТ	1	7
Разработал	Мажитова Р.Р.								
Проверил	Топорков И.И.								
						Карта (фрагмент карты) планировочной структуры территорий поселения, городского округа, межселенной территории муниципального района с отображением границ элементов планировочной структуры М1:5000	ООО «Азимут»		